
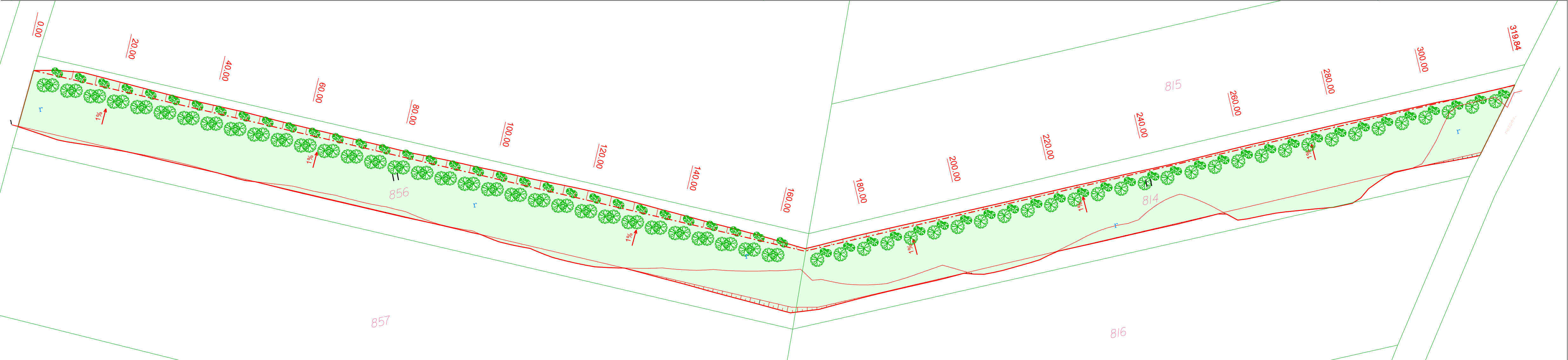
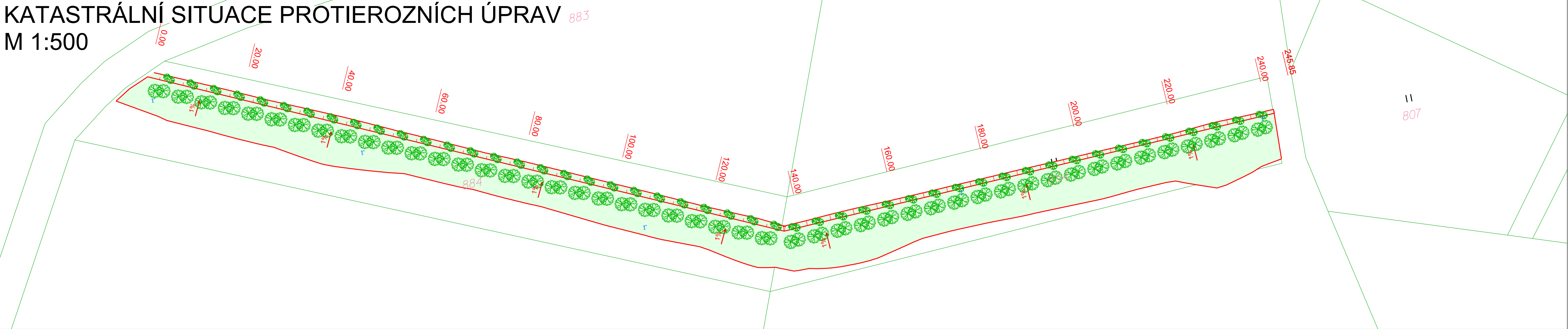


KATASTRÁLNÍ SITUACE PROTIEROZNÍCH ÚPRAV 883
M 1:500



Souřadnicový systém : JTSK Výškový systém : BpV	
Akce: Stavba polních cest HC6, a HC9 a protierozních prvků k.ú. Proseč-Obořiště Dokumentace pro stavební povolení a realizaci	
Investor: Státní pozemkový úřad, Krajský pozemkový úřad Kraj Vysočina Pobočka Pelhřimov	
KATASTRÁLNÍ SITUACE PROTIEROZNÍ ÚPRAVY	
Zakázka číslo:	921/2021
Datum:	11/2021
HIP:	Ing. Martin Rambousek
Projektant:	Ing. Lucie Mikulášková
Měřítko:	1:500
Výkres č.	C.2.5

